

【風来坊】【スライド動画】【Photo Album】

梅雨目前 快晴の空に誘われて 東播磨加古川西岸にそびえる播磨富士「高御位山」walk

笹百合の咲く高御位神社参道登山道」を登りました 2022.6.12.

R0407takamiraweb.pdf 2022. 7. 1. Mutsu Nakanishi



梅雨入り目前 6月12日(日) 前日の雨もあがって快晴 絶好の山歩き日和。家内と二人 車は知らせ加古川西岸の高御位山に咲く可憐な笹百合に出会いに行ってきました。

よく知る加古川西岸ですが、高御位山の高御位山の笹百合を見に行くのは随分久しぶり。ちょっと時期が遅れましたが、新緑に包まれた登山道の脇に一輪また一輪と咲く 薄ピンクに顔を染めた愛らしいユリの花「笹百合」に出会えました。

蛇足ながら「笹百合」の名は葉が細長い笹に似ていることからという。六甲や周辺の山腹や山裾 野草の中に数多くみられましたが、最近ではめっきり少なくなって、自生する笹百合に出会える数少ない山として、この日も数多くのハイカーでにぎわっていました。

山上岩山の巨大岩の磐座からの素晴らしい360度の大展望。眼下には水が入った田が日に映えて輝く播磨平野に初夏の訪れを告げる田園風景 加古川河口を中心に左右沿岸の街々が広がり、遠く大阪湾から播磨灘にかけての沿岸 東に六甲の山並 明石大橋・淡路島。

西に姫路沖の家島群島・小豆島。快晴に恵まれ、この高御位山をシンボルに古代から住み継がれてきた歴史が詰まった播磨平野が手に取るよう。久しぶりに解放感一杯 新緑の心地よい初夏を感じるWalkの記録です。



■ 梅雨目前 快晴の空に誘われて 東播磨加古川西岸にそびえる播磨富士「高御位山」walk 笹百合の咲く高御位神社参道登山道」を登りました 2022. 6. 12.



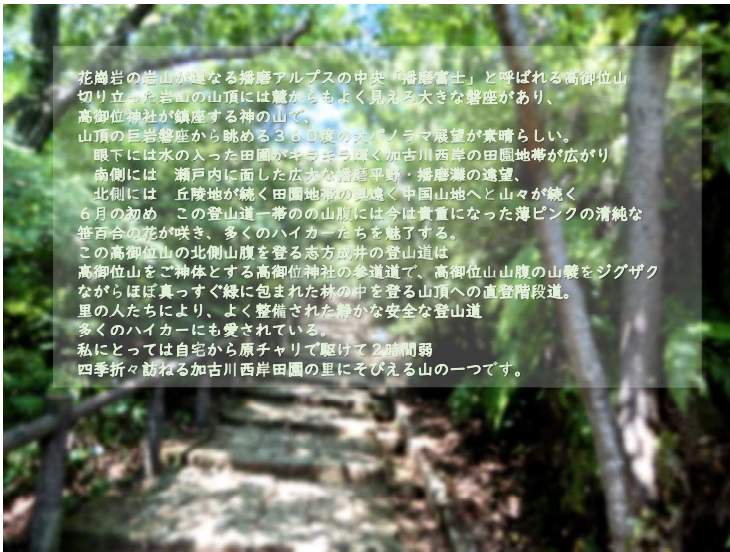
スライド動画 <https://infokkna2.com/ironroad2/2022htm/walk19/R0407takamiraweb.mp4>

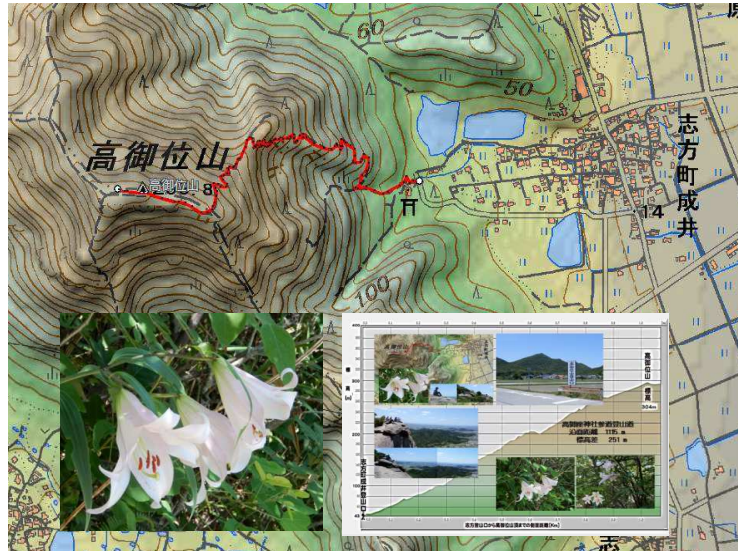



Photo Album <https://infokkna2.com/ironroad2/2022htm/walk19/R0407takamiraweb.pdf>

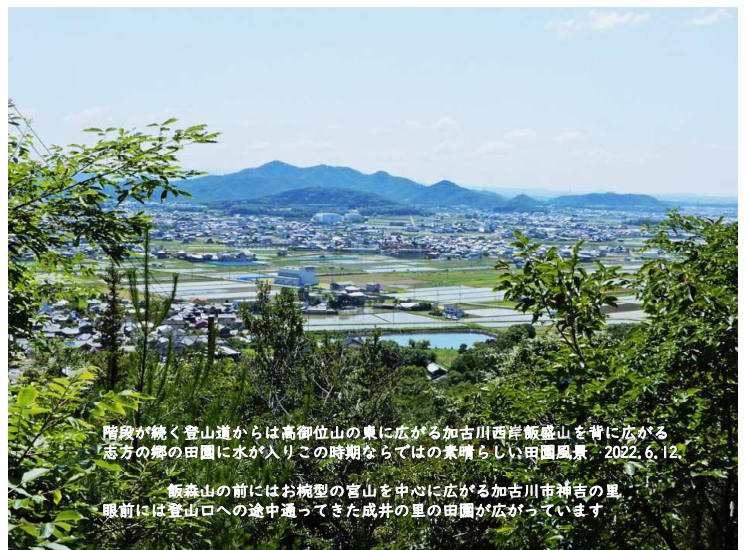


スライドPhoto <https://infokkna2.com/ironroad2/2022htm/walk19/R0407takamiraphoto.pdf>





階段が続く登山道には、この時期、多くのハイカーが、毎百合目当てに詰めがけの登山口の駐車場で一杯。登山道にも、ハイカーの姿が見える。2022.6.12。登山口で山を降りてきたハイカーに状況を尋ねると「もうちょっと遅い、でも、上の方、まだいくつも見られるよ」と



階段が続く登山道からは高御位山の東に広がる加古川西岸飯盛山を背に広がる志方の郷の田園地帯。水が入りこの時期ならではの素晴らしい田園風景。2022.6.12。


階段が続く登山道からは高御位山の東に広がる加古川西岸飯盛山を背に広がる志方の郷の田園に水が入りこの時期ならではの素晴らしい田園風景。2022.6.12。飯盛山の前にはお椀型の官山を中心に広がる加古川市神吉の里。眼前には登山口への途中通ってきた成井の里の田園が広がっています。



高御位山志方成井登山道 高御位神社参道で 2022.6.12.



快晴の空に新緑が映えて、心地よい森林浴
高御位山志方成井登山道 高御位神社参道で 2022.6.12.



「あっ、咲いている」 淡い薄ピンクの可憐な笹百合
もう盛りを過ぎたと聞いて、半分あきらめ気味でしたが、
出逢えてよかったあ・・・



随分数が減っている笹百合の花
もう盛りを過ぎたと聞いて
半分あきらめ気味でしたが・・・

ササユリ(笹百合)は、日本産のユリ。淡いピンク色の美しい花を横向きに咲かせる。栽培が難しく、自生地では保護活動も行われています。六甲やほかでも数多くみられたが、関西ではこの「高御位山の笹百合」が一番知られた自生地に。でも今や随分減少していると聞く。



高御位山 清純な花 笹百合
白い花びらに透き通って見える淡い薄ピンクのグラデーションがほのかに
高御位神社参道登山道で 2022.6.12.



高御位山 清純な花 笹百合
高御位神社参道登山道で 2022.6.12.



高御位山 清純な花 笹百合 高御位神社参道登山道で
顔を近づけたり離れたり 上下左右いろんな角度からも
見飽きない



見落としてしまう、ここにも笹百合がさいっていました
高御位山志方成井登山道、高御位神社参道 2022.6.13.



見落としそう ここにも笹百合が咲いていました
高御位山志方成井登山道 高御位神社参道で 2022.6.12.



どんどん高度が上がるにつれ、かいま見える田園の里景色も変化
高御位山志方成井登山道 高御位神社参道で 2022.6.12.



階段道を歩いて約30分程で階段道を抜け、山上の岩山に
高御位山志方成井登山道 高御位神社参道 13丁で 2022.6.12.



一機に視界が開け、上方に山上の岩山・磐座が見える
解放感一杯、南に東播磨の大展望が広がっています
高御位山志方成井登山道 高御位神社参道 13丁で 2022.6.12.



左南東側より明石海峡・淡路島が浮かぶ播磨灘、沿岸には神鋼加古川などの工業地帯
眼下には高御位山から南へ張り出す小高御位山の尾根筋、そして右端に高砂の竜山が見える。
右眼下は切れ落ちて、加古川市阿弥陀町の田園が見えている
高御位山 山頂手前の山上岩稜からの南の大展望【1】 2022.6.12.



左南東側より明石海峡・淡路島が浮かぶ播磨灘、正面沿岸には神鋼加古川の工業地帯
眼前、高御位山から南へ張り出す尾根筋の東側には加古川の街並、西側には高砂の街並
高御位山 山頂手前の山上岩稜からの南の大展望【2】加古川市周辺、 2022.6.12.



高御位山 山頂手前の山上岩稜からの南の大展望【3】高砂市周辺
右端 播磨灘には、遠く姫路沖、家島群島の男鹿島が浮かんでいる 2022.6.12.



高御位山山上岩稜から山頂の巨岩岩山 磐座を見上げる 2022.6.12.




高御位山頂の巨岩磐座へ稜線岩稜 2022.6.12.
右へ向を登ると磐座の裏側に高御位神社



高御位神社 2022.6.12



高御位神社 2022.6.12.
境内の向こうに磐座が見える山頂部は東西に幅の狭い山止縦走路が
巨岩磐座の並ぶ崖の裏側に伸びている。




高御位神社 2022.6.12



高御位神社の境内から
南の巨岩磐座 山頂岩山へ 2022.6.12.
東西に延びる巨岩磐座には多くの姿が見えたので、
磐座の崖の縁に寄り、巨岩の裏縦走路を西に進
んで、西から磐座を眺めることに。



高御位神社の境内、南の巨岩磐座 山頂岩山より 2022.6.12.
切り立った高御位山山頂東端に高御位神社が建っている
高御位神社境内で高御位山の「山スタンプ」を採取



高御位神社 南の巨岩磐座 山頂岩稜山より 2022.6.12.
切り立った高御位山山頂東端に高御位神社が建っている



高御位神社 南の巨岩磐座山頂稜岩山より南東側の景色 2022.6.12.



高御位神社岩磐座の裏側の縦走路を西へ歩いて
高御位山南側の阿弥陀町長尾登山口からの道の合流点に
この道からも多くの人が登ってくる 2022.6.12.



高御位山南側の阿弥陀町長尾登山口からの道との
合流点から眺める山上の巨岩磐座2022.6.12.



南側の阿弥陀町長尾登山口からの道との合流点から眺める山上の巨岩磐座 2022.6.12.



南側の阿弥陀町長尾登山口からの道との合流点から眺める山上の巨岩磐座と東側
加古川西岸志方の郷の田園地帯から加古川の街並みの奥遠くに淡路島が遠望される。2022.6.12.
飯盛山の後ろの水平線に須磨海岸の西六甲の山々も見える



山上の巨岩磐座稜線の西端電波塔からは南西側海岸姫路の海岸部が見えている。2022.6.12.



山上の巨岩磐座稜線の西端電波塔から 再度東へ
巨岩磐座の崖の縁を戻る 2022.6.12.



山上の巨岩磐座稜線の西端電波塔から 再度東へ
巨岩磐座の崖の縁を戻る 2022.6.12.



山上の巨岩磐座稜線の西端電波塔から 再度東へ
巨岩磐座の崖の縁を戻る 2022.6.12.



山上の巨岩磐座稜線の西端電波塔から 再度東へ
巨岩磐座の崖の縁を戻る 2022.6.12.



山上の巨岩磐座稜線の西端電波塔から 再度東へ
巨岩磐座の崖の縁を戻る 2022.6.12.



巨岩磐座の崖の縁を再度東へ巡る 2022.6.12.



巨岩磐座の崖の縁を巡る 2022.6.12.



巨岩磐座の崖の縁から眺める高御位神社 2022.6.12.



高御位神社からもと来た道 志方成井の里へ
もう一度 ゆっくり笹百合を眺めながら山を降る 2022.6.12.



志方成井の里へ ゆっくり笹百合を眺めながら山を降る
2022.6.12.



志方成井の里へ ゆっくり笹百合を眺めながら山を降る
2022.6.12.




志方成井の里へ ゆっくり笹百合を眺めながら山を降る
登るときには見落としていた笹百合にも出逢う 2022.6.12.



久しぶりに多くの笹百合をゆっくり楽しむことができた高御位山walkになりました。
関西ではもう自生の笹百合を眺められなくなった昨今、大事にこの自生地を守ってほしいと。
2022.6.12. Mutsu Nakanishi



高御位山山上 巨岩磐座の崖から眺めた大パノラマ 2022.6.12.
梅雨目前 晴天に恵まれ 本当に心地よwalk 磐座の上 大空にいるようでした





【風来坊】【スライド動画】【Photo Album】

梅雨目前 快晴の空に誘われて 東播磨加古川西岸にそびえる播磨富士「高御位山」walk
笹百合の咲く高御位神社参道登山道」を登りました 2022.6.12.



■ 梅雨目前 快晴の空に誘われて 東播磨加古川西岸にそびえる播磨富士「高御位山」 walk
笹百合の咲く高御位神社参道登山道」を登りました 2022.6.12.



スライド動画

<https://infokkna2.com/ironroad2/2022htm/walk19/R0407takamikura.mp4>



Photo Album

<https://infokkna2.com/ironroad2/2022htm/walk19/R0407takamikuraweb.pdf>



スライドPhoto

<https://infokkna2.com/ironroad2/2022htm/walk19/R0407takamikuraphoto.pdf>