

【スライド動画】 【Photo Album】

西六甲須磨の縦走路は絶好の大阪湾・播磨灘撮影のスポット

澄み渡る空 西六甲から ぐるりと弧を描く大阪湾沿岸のPhoto
2022.6.7.& 6.8.

梅雨入り前 前日の雨風が収まり、まだ空に雨雲はあるものの
すっきりと遠くまで澄み渡る午後
大阪湾から播磨灘までぐるりとめぐり、澄み渡る大阪湾のPhotoが撮れるかも
太陽も出ていないが、素人でもと期待一杯
いつもの西六甲縦走路の散歩道へ
何枚か好きなアングルのPhotoも撮れたたので、スライド動画に……
太陽も出ていないが、素人でも澄み渡る海のphotoが撮れるかも
期待一杯で出かけたいつもの西六甲縦走路の散歩道
澄み渡る大阪湾全景をまとめて カメラに収めたのははじめてか？
何枚か好きなアングルのPhotoも撮れたたので、
スライド動画にして楽しんでいます

鉄拐山から眺める西六甲の縦走路の山並
おらが山山上縦走路 & おらが茶屋展望台
鉄拐山から東へ高倉山(おらが山)-拇ノ尾山-横尾山の山並と
山並みの北側山裾を巡る横尾道 遠く鶴越・しあわせの村・丹生山塊の山並が遠望





自宅の家と家の間から見える大阪湾 2022.6.7.
翌8日は快晴 7日と同じように澄み渡って対岸がくっきり

梅雨入り前 前日の雨風が収まり、まだ空に雨雲はあるものの
自宅の窓から家と家との隙間に見える大阪湾
すっきりと遠くまで澄み渡り、対岸の街並みがくっきり見える
霞が取れて、大阪湾全体が見渡せる絶好の機会
太陽も出ていないが、
素人でも澄み渡る大阪湾のPhotoが撮れるかもと期待一杯
今日のwalkはいつもの散歩道 須磨西六甲の縦走路へ
2022.6.7.午後

高倉山山上から東 神戸の街・港からと南の紀淡海峡へ
大阪湾を取り巻く神戸・大阪・泉北。泉南沿岸の大展望



PowerDirect

西六甲須磨の縦走路は絶好の大阪湾・播磨灘撮影のスポット
澄み渡る空 西六甲からぐるりと弧を描く大阪湾沿岸のPhoto
2022.6.7.& 6.8.

現在地 六甲山▲
高倉山
(おらが山)



須磨浦

明石海峡

神戸空港

六甲
アイランド

尼崎

大阪

堺

▲生駒山

桜井

▲葛城山

▲金剛山

五条

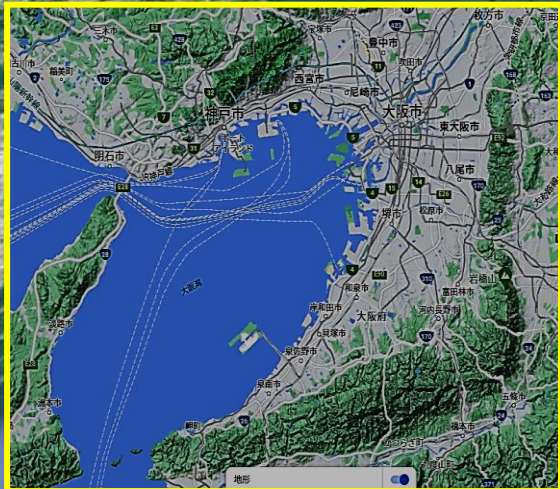
▲大和葛城山

▲高野山

関西空港

紀淡海峡

和歌山



**大阪湾の展望台
須磨海岸の西六甲西端から眺める展望概要図**

Data SIO, NOAA, U.S. Navy, NGA, GEBCO
Image Landsat / Copernicus
Data Japan Hydrographic Association






曇天ながら前日の雨で遠くまで澄み渡り、絶好の大阪湾沿岸の大展望の期待
須磨海岸に並び立つ六甲西端 高倉山ー旗振り山 右端に淡路島
2022.6.7. 須磨横尾道より



横尾道より見上げる杵ノ尾山山頂への直登大階段
2022.6.7. 須磨横尾道より



鉄拐山から眺める西六甲の縦走路の山並
高倉山(おらが山)山上縦走路 & おらが茶屋展望台

鉄拐山から東へ高倉山(おらが山)-拇ノ尾山-横尾山の山並と
山並みの北側山裾を巡る横尾道 遠く鴨越・しあわせの村・丹生山塊の山並が遠望



北東から南西東に延びる西六甲高倉山(おらが山) 山上の縦走路 2022.6.8.

眼下 右には須磨海岸 神戸の街並と須磨の海・大阪湾の大パノラマ
左には高倉台・名谷等 広大な西神戸のニュータウンが広がっている



高倉山からの大阪湾・播磨灘の大展望

1. 東側 大阪湾沿岸の大展望

2. 西側 播磨灘・播磨平野の展望



**大阪湾の展望台
須磨海岸の西六甲西端から眺める展望概要図**

おらが山(高倉山)山上から 東側大阪湾沿岸の大展望
2022.6.7.



高倉山山上から東 神戸の街・港からと南の紀淡海峡へ
大阪湾を取り巻く神戸・大阪・泉北。泉南沿岸の大展望




おらが山(高倉山)山上から南西
播磨灘・播磨平野の展望 2022.6.7.




高倉山山上から南西の明石海峡から
ぐるりと北に広がる広大な東播磨平野の大展望


高倉山山上から南西の明石海峡からぐるりと北に広がる広大な東播磨平野の大展望
明石海峡の奥播磨灘には小豆島・家島群島
眼下に広がる沿岸から丘陵地には西神戸のニュータウンから東播磨の田園地帯
遠く平野を取り囲んで里山が立ち並ぶ山並みの景色も素晴らしい



おらが山山上縦走路の南側展望台に出ると東から南へ弧を描く大阪湾南東部
神戸の街や港そして2つの人口島が浮かぶ向こう北から南へ
阪神間・大阪の街並が続く



ぐるっと大阪湾を東から南そして西に弧を描いた先
左に友が島 右に淡路島 大阪湾から外洋への出入り口 紀淡海峡もくっきりと



高倉台 おらが山(高倉山から眺める明石大橋 2022.6.7. おらが山遊歩道より
明石大橋の右 西神戸のニュータウンの背後 播磨灘にうっすらと小豆島と家島群島が見える

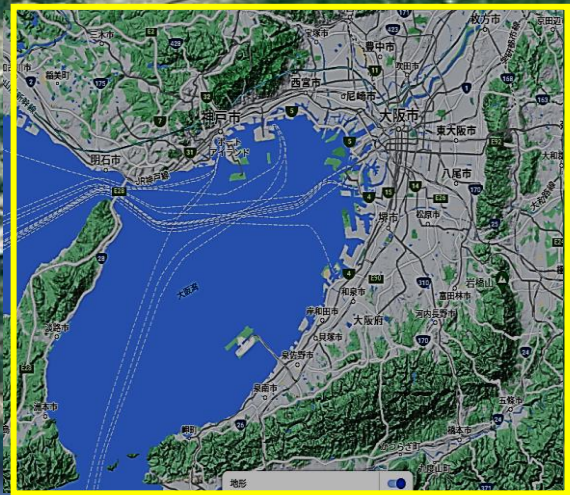


小豆島

姫路沖 家島群島

播磨灘に浮かぶ小豆島 久しぶりに期待通り小豆島が見える



高倉山からの大阪湾・播磨灘の大展望 I. 東側 大阪湾沿岸の大展望



**大阪湾の展望台
須磨海岸の西六甲西端から眺める展望概要図**

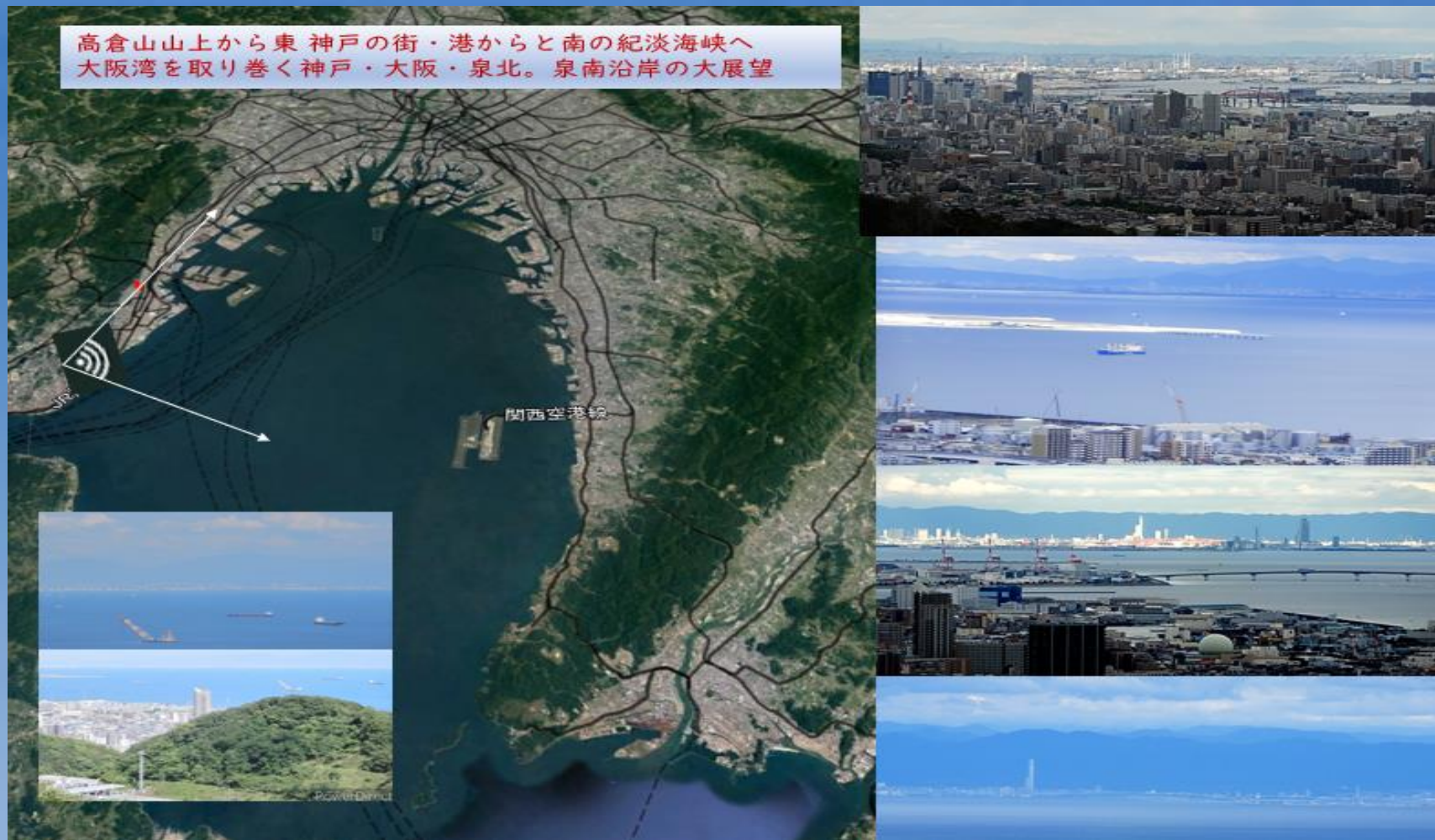


高倉山山上から東 神戸の街・港からと南の紀淡海峡へ
大阪湾を取り巻く神戸・大阪・泉北。泉南沿岸の大展望




1.おらが山(高倉山)山上からの大阪湾の大展望 2022.6.8.

このVideoは7日デジカメ動画での採取忘れ、翌8日撮影の「大阪湾の大展望」です



【Video】 眼前に神戸の街並・港・神戸空港そして西に須磨の海
大阪湾沿岸を取り囲む左東の生駒山から葛城・金剛 そして和歌山の山並を背に
大阪の市街地から大和川の河口周辺堺・岸和田 関空までがくっきりと



おらが山山上縦走路の南側展望台に出ると東から南へ弧を描く大阪湾 南東部
神戸の街や港そして2つの人口島が浮かぶ向こう北から南へ
阪神間・大阪の街並が続く



遠く大阪の街並の中、赤い南港大橋を前にあべのハルカスの高層ビルも見えている

おらが山(高倉山)山上からの大阪湾展望 2022.6.7.



南側正面の須磨浦の対岸に和泉山塊・和歌山の山々を背に関西空港が見える
2022.6.7. 高倉山(おらが山)山上より

おらが山(高倉山)山上からの大阪湾展望 2022.6.7.

須磨浦の対岸正面 和泉山塊・和歌山の山々を背に関西空港が見える
2022.6.7. 高倉山(おらが山)山上より

おらが山(高倉山)山上からの大阪湾展望 2022.6.7.

南東側 大阪湾に浮かぶ神戸空港の向こう対岸大和川河口周辺から南の二上山 葛城へ
奈良の山並みの背後にそびえる大台・吉野の山並が見える



おらが山(高倉山)山上からの大阪湾展望 2022.6.7.

ぐるっと大阪湾を東から南そして西に弧を描いた先
左に友が島 右に淡路島 大阪湾から外洋への出入り口 紀淡海峡もくっきりと

高倉山山上から南西の明石海峡から
ぐるりと北に広がる広大な東播磨平野の大展望




現在地
高倉山(おらが山)



高倉山山上から南西の明石海峡からぐるりと北へ広がる広大な東播磨平野の大展望
明石海峡の奥播磨灘には小豆島・家島群島
眼下に広がる沿岸から丘陵地には西神戸のニュータウンから東播磨の田園地帯
遠く平野を取り囲んで並ぶ山並の景色も素晴らしい

Image Landsat / Copernicus

2.明石大橋・播磨灘から北へ 広大な西神戸 東播磨の大展望



**【Video】 東西に延びるおらが山上北斜面側からの大展望 2022.6.7.
南西側 淡路島・明石海峡と北西側 西神戸の田園地帯 & ニュータウン
こんなにくっきり眺められるのも久しぶり**

高倉山山上から 南西の明石海峡からぐるりと北に広がる広大な東播磨平野の大展望

高倉台 おらが山(高倉山から眺める明石大橋 2022.6.7. おらが山遊歩道より
明石大橋の右 西神戸のニュータウンの背後 播磨灘にうっすらと小豆島と家島群島が見える

高倉山山上から 南西の明石海峡からぐるりと北に広がる広大な東播磨平野の大展望

高倉台 おらが山(高倉山から眺める明石大橋 2022.6.7. おらが山遊歩道より
明石大橋の右 西神戸のニュータウンの背後 播磨灘にうっすらと小豆島と家島群島が見える

小豆島

姫路沖 家島群島

播磨灘に浮かぶ小豆島 久しぶりに期待通り小豆島が見える

おらが山(高倉山)山上から南西側 播磨灘展望 2022.6.7.



2022.6.7. 東西に延びるおらが山(高倉山)山上の北側斜面側からはくっきりと播磨灘に浮かぶ島々が見えました



播磨灘に浮かぶ小豆島 姫路沖 家島群島

高倉山山上から南西の明石海峡からぐるりと北に広がる広大な東播磨平野の大展望

明石大橋を抜けて播磨灘へ抜ける船 前方にはうっすら小豆島が見えている 2022.6.7.

高倉山山上から南西の明石海峡からぐるりと北に広がる広大な東播磨平野の大展望

霞む小豆島の右に きらきら輝く姫路沖の家島群島 2022.6.7.

高倉山山上から南西の明石海峡からぐるりと北に広がる広大な東播磨平野の大展望

西神戸ニュータウンの奥に西神戸神での象徴 雌岡山・雄岡山
その左には加古川西岸の高御位山ほか東播磨の田園地帯の背の山々が見える 2022.6.7.


■ **六甲連山・神戸の街を西から眺める展望台 鉄拐山山頂**

西から六甲全山縦走路の山並・神戸の街が一望 2022.6.8.

■ **眼下正面に 須磨浦・明石海峡・淡路島一望 旗振り山**

東から西へ連なる六甲連山が須磨の海に落ちる西端 2022.6.7.

おらが山から鉄拐山・旗振り山へと続く西六甲の縦走路の山並
ウバメガシの自生地 ウバメガシのトンネルの中の森林浴
近隣市民の毎日登山の散歩道の一つです
また、鉄拐山・旗振り山からも素晴らしい大阪湾・明石海峡
播磨灘の展望が見られます。
この後、いつもの散歩道 鉄拐山・旗振り山への縦走路を
辿りましたが、梅雨目前
すっきり見えた大阪湾の記録にとどめます



■ 六甲連山・神戸の街を西から眺める展望台 鉄拐山山頂

西から六甲全山縦走路の山並・神戸の街が一望 2022.6.8.



大阪湾の展望台
須磨海岸の西六甲西端から眺める展望概要図

© SIO, NOAA, U.S. Navy, NGA, GEBCO
Image Landsat / Copernicus
Data Japan Hydrographic Association

六甲連山・神戸の街を西から眺める展望台 鉄拐山山頂 2022.6.8.



六甲連山・神戸の街を西から眺める展望台 鉄拐山山頂 2022.6.8.



■ 六甲連山・神戸の街を西から眺める展望台 鉄拐山山頂 2022.6.8.



【Video】 六甲連山の麓に広がる神戸の街並を六甲全山縦走路の山並と共に眺められる心地よい展望台 大阪湾全体は鉄拐山腹で部分的にしか見えない

東から西へ連なる六甲連山が須磨の海に落ちる西端
眼下正面に須磨浦・明石海峡・淡路島一望の旗振り山 2022.6.7.



大阪湾の展望台
須磨海岸の西六甲西端から眺める展望概要図

Data SIO, NOAA, U.S. Navy, NGA, GEBCO
Image Landsat / Copernicus
Data Japan Hydrographic Association



東から西へ連なる六甲連山が須磨の海に落ちる西端
眼下正面に須磨浦・明石海峡・淡路島一望の旗振り山 2022.6.7.

梅雨入り前の明石海峡 小豆島もくっきりと
2022.6.7.旗振り山より

東に大阪湾・須磨の海 西に播磨灘 旗振り山より 2022.6.7.

東から西へ連なる六甲連山が須磨の海に落ちる西端
■ 眼下正面に須磨浦・明石海峡・淡路島一望の旗振り山 2022.6.7.



淡路島・明石大橋を正面に東に大阪湾
明石海峡全景を眺める



梅雨入り前の明石海峡 小豆島もくっきりと
2022.6.7.旗振り山より



東に大阪湾・須磨の海 西に播磨灘 旗振り山より 2022.6.7.

【Video】 東から西へ連なる六甲連山が須磨の海に落ちる西端
眼下正面に須磨浦・明石海峡・淡路島一望の旗振り山 2022.6.7.

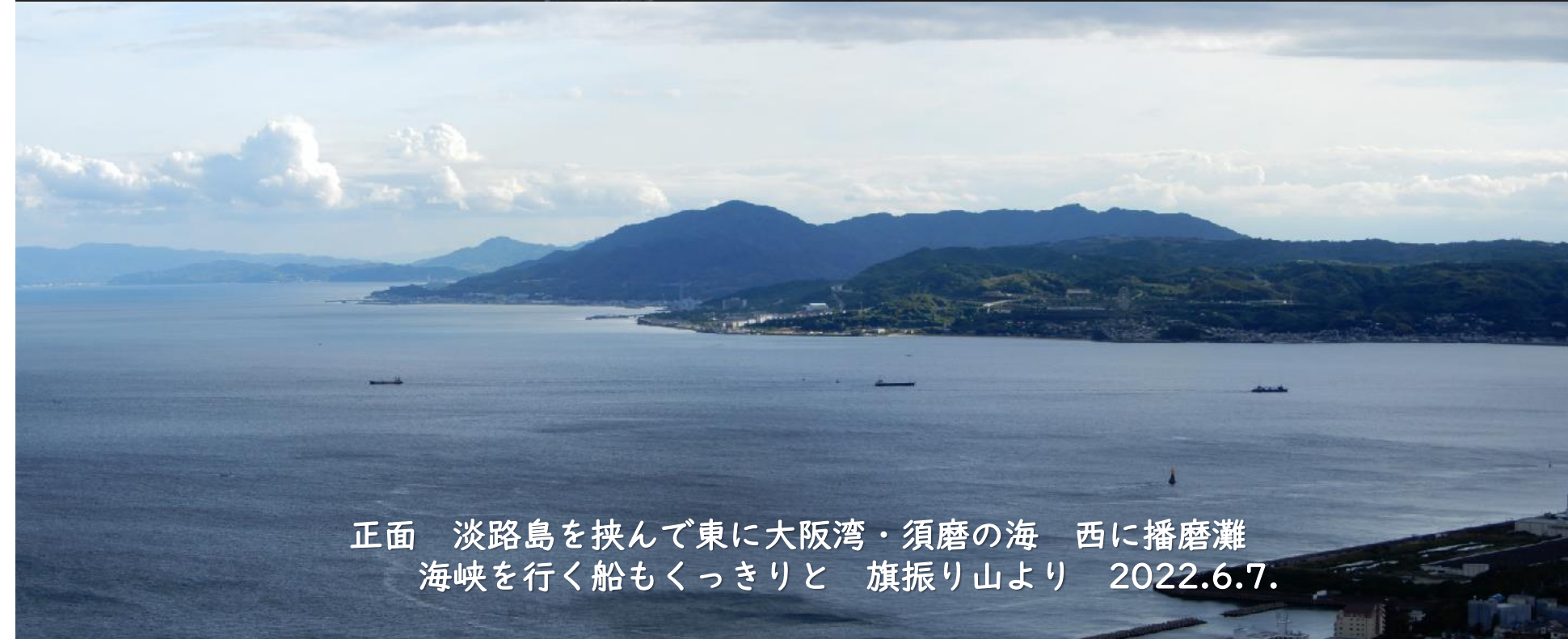
東から西へ連なる六甲連山が須磨の海に落ちる西端
眼下正面に須磨浦・明石海峡・淡路島一望の旗振り山 2022.6.7.

明石大橋の後ろに小豆島のシルエット 旗振り山より 2022.6.7.

東から西へ連なる六甲連山が須磨の海に落ちる西端
眼下正面に須磨浦・明石海峡・淡路島一望の旗振り山 2022.6.7.

姫路沖播磨灘に浮かぶ小島 旗振り山より 2022.6.7.

東から西へ連なる六甲連山が須磨の海に落ちる西端
眼下正面に須磨浦・明石海峡・淡路島一望の旗振り山 2022.6.7.



正面 淡路島を挟んで東に大阪湾・須磨の海 西に播磨灘
海峡に行く船もくっきりと 旗振り山より 2022.6.7.

東から西へ連なる六甲連山が須磨の海に落ちる西端
眼下正面に須磨浦・明石海峡・淡路島一望の旗振り山 202

大阪湾の南の出口 左に和歌山 友が島 西に淡路島 紀淡海峡
旗振り山より 2022.6.7.

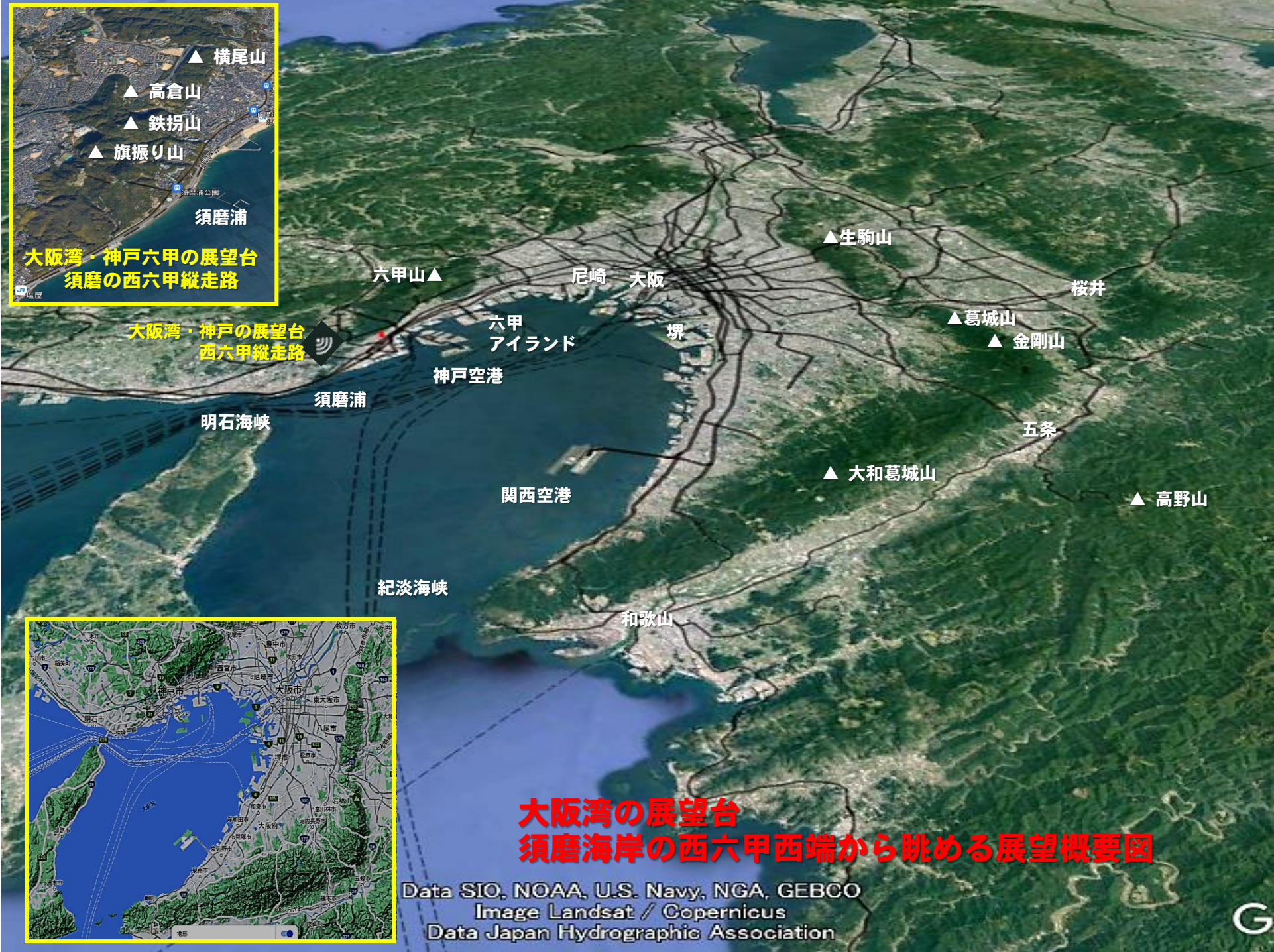
東から西へ連なる六甲連山が須磨の海に落ちる西端
眼下正面に須磨浦・明石海峡・淡路島一望の旗振り山 2022.6.7.

東には 遠く生駒山を背に 大阪湾沿岸が東から西へ弧を描く
眼下には須磨海岸そして高への街並み・港が一望

旗振り山より 2022.6.7.

東から西へ連なる六甲連山が須磨の海に落ちる西端
眼下正面に須磨浦・明石海峡・淡路島一望の旗振り山 2022.6.7.





**大阪湾の展望台
須磨海岸の西六甲西端から眺める展望概要図**

Data SIO, NOAA, U.S. Navy, NGA, GEBCO
Image Landsat / Copernicus
Data Japan Hydrographic Association



【スライド動画】 【Photo Album】

西六甲須磨の縦走路は絶好の大阪湾・播磨灘撮影のスポット

澄み渡る空 西六甲から ぐるりと弧を描く大阪湾沿岸のPhoto
2022.6.7.& 6.8.

梅雨入り前 前日の雨風が収まり、まだ空に雨雲はあるものの
すっきりと遠くまで澄み渡る午後
大阪湾から明石海峡・播磨灘まで 澄み渡る大阪湾全景のPhotoが撮れました
いつもの西六甲縦走路の散歩道ですが、今日は格別
澄み渡る大阪湾全景をまとめて カメラに収めたのははじめてか？
何枚か好きなアングルのPhotoも撮れたたので、
スライド動画にして楽しんでいます

鉄拐山から眺める西六甲の縦走路の山並
おらが山山上縦走路 & おらが茶屋展望台
鉄拐山から東へ高倉山(おらが山)-拇ノ尾山-横尾山の山並と
山並みの北側山裾を巡る横尾道 遠く鶴越・しあわせの村・丹生山塊の山並が遠望

