



ツバキの花の散歩道 2023. 3. 22.

須磨アルプス・西六甲縦走路 東山から板宿・禅昌寺へ

【風来坊】2023 神戸の春 Photo Album



東山からの下り道。登山道脇は椿の花が美しい花の道
東山-板宿 椿の花の道 2023. 3. 22.





3月22日晴天の午後 久しぶりに 春先 椿の花が咲く時節
落下した真っ赤な椿の花が点々と登山道を飾る美しい「椿の道」
須磨アルプス 東山から南東部の板宿の街への2023春の「椿の道」を歩きました。

桜便りも届く時節 今年はまだピンクの三つ葉ツツジが尾根筋を飾り、
ちょっと遅れたかなあ…と思いましたが、
東山から板宿へ下る登山道には真っ赤な椿が点々と・・・
素晴らしい「椿の道」を見ることができました。
また 西六甲に春到来を告げる三つ葉ツツジも満開で うれしい春到来

なお 3月22日の午後は 神戸も夏日に
神戸の春 登山道を真っ赤な花で飾る椿の散歩道
2023.3.22. From Kobe Mutsu Nakanishi

椿の花の散歩道 須磨アルプス 西六甲縦走路 東山-板宿・禅昌寺へ

13:30過ぎ 自宅-14:15 妙法寺駅-横尾道から須磨アルプス 東山へ-14:50 東山山頂
15:05 東山/板宿・禅昌寺登山道 椿の散歩道を下山-15:33 板宿展望所・板宿/禅昌寺分岐
15:48 154.5mピーク - 16:00:神戸三木線県道22号 禅昌寺登山口





西六甲縦走路 須磨アルプス《横尾山》
ツバキの花の散歩道 東山 /板宿・禅昌寺へ
2023.3.22.





東山からの下り道 登山道脇は椿の花が美しい花の道
東山=板宿 椿の花の道 2023.3.22.



東山からの下り道 登山道脇は椿の花が美しい花の道
東山-板宿 椿の花の道 2023.3.22.



東山からの下り道 登山道脇は椿の花が美しい花の道
東山-板宿 椿の花の道 2023.3.22.

A dirt path winds through a forest. The ground is covered with a thick layer of fallen red camellia petals and some brown leaves. Several trees with dark trunks and dense green foliage line the path. In the background, a large, smooth, grey rock sits on the path. The lighting is bright, suggesting a sunny day, with shadows cast by the trees.

東山からの下り道 登山道脇は椿の花が美しい花の道
東山-板宿 椿の花の道 2023.3.22.



東山からの下り道 登山道脇は椿の花が美しい花の道
東山⇄板宿 椿の花の道 2023.3.22.

【1】

須磨アルプス横尾山の北の山裾高台にある地下鉄妙法寺駅の南 妙法寺横尾道登り口からアルプス(東山・馬の背・横尾山)の縦走路 東山へ登る 2023.3.22.

山腹はもうピンクの三つ葉ツツジが咲きだし、春の装いに
今日は東山から板宿へ ツバキ 花の道を下る予定ですが、この早い三つ葉ツツジの咲き姿に、
東山から東へ下る「ツバキ 花の道」はもう終わってしまったかもしれぬと……

妙法寺横尾道登り口から東山への登山道から眺める北側の眺望 眼下に横尾団地・妙法寺駅 東に高取山
その奥に鶴越から高取山への尾根筋背に妙法寺の郷の住宅地が広がっている

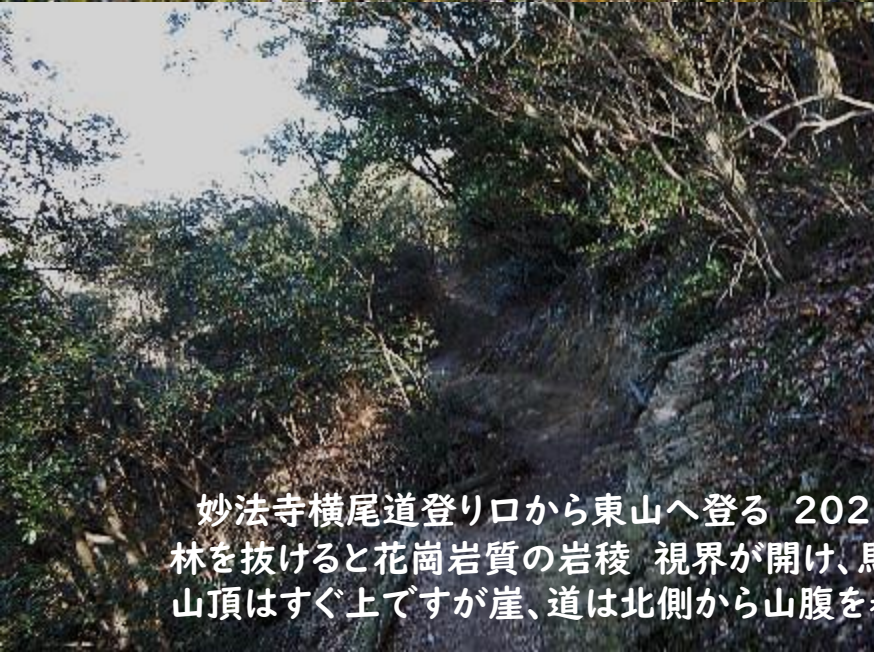




妙法寺横尾道登り口から須磨アルプス(東山・馬の背・横尾山)への縦走路を東山へ登る 2023.3.22.
山腹はもうピンクの三つ葉ツツジが咲きだし、春の装いに



西六甲の山腹はもうピンクの三つ葉ツツジが咲きだし、春の装い
東山への登り道で 2023.3.22.



妙法寺横尾道登り口から東山へ登る 2023.3.22.
林を抜けると花崗岩質の岩稜 視界が開け、馬の背から横尾山山頂が見える。
山頂はすぐ上ですが崖、道は北側から山腹を巻いて、東山頂上部へ



林の中を東山山頂部を北側から回り込むと山頂岩肌の崖の先端 14:50
視界が開け、芽吹き始めた淡い緑の森に包まれて、谷越しに馬の背から横尾山の岩稜
左手には春霞の中 紀淡海峡から 須磨海岸に立ち並ぶ鉢伏・旗振山のシルエット
いつ来てもうれしい須磨アルプスの眺望が広がる 久しぶりの馬の背の姿です



林の中を東山山頂部を北側から回り込むと山頂部崖の先端からの眺望 2023.3.23.
視界が開け、芽吹き始めた淡い緑の森に包まれて、谷越しに馬の背から横尾山の岩稜
左手には春霞の中 紀淡海峡から 淡路島を背に 須磨海岸に立ち並ぶ鉢伏・旗振山のシルエット
いつ来てもうれしい須磨アルプスの眺望 久し振り うれしい春の須磨アルプス全貌



久しぶり うれしい春の須磨アルプス 馬の背周辺
縦走路の階段に2人の人影 階段の手前 馬の背



久しぶり うれしい春の須磨アルプス痩せ尾根の縦走路
縦走路の階段に2人の人影 階段の手前 馬の背

東山山頂から眺める西から東へ 大阪湾沿岸春の大展望 <<1>>・<<2>>・<<3>>・<<4>>・<<5>>・<<6>>



<<1>> 左から 柵ノ尾山 横尾山 馬の背 の須磨アルプス 2023.3.22.
手前に高尾山から北へ横尾山へ延びる枝尾根筋と東山から馬の背・横尾山の稜線



<<2>> 左 奥に 紀淡海峡 から 淡路島を背に
須磨海岸に立ち並ぶ高倉山 鉄拐山 鉢伏山 旗振り山のシルエット
柵ノ尾山頂上へ延びる稜線の手前に 横尾山の南へ延びる枝尾根の高尾山

東山山頂から眺める西から東へ 大阪湾沿岸春の大展望

《1》・《2》・《3》・《4》

《3》 左手の東側から奥に
大阪湾の出口 紀淡海峡 淡路島のシルエットが浮び須磨海苔の養殖筏が並ぶ須磨沿岸に
横尾・柵ノ尾山から続く高倉山から鉄拐山の山並が見える

《4》 左から うっすら春霞に霞む大阪湾をバックに 須磨海岸に続く
長田から須磨の街が見えている

【2】

西六甲縦走路 須磨アルプス《横尾山》

ツバキの花の散歩道 東山板宿・禅昌寺への道を下る 2023.3.22.



【2】

西六甲縦走路 須磨アルプス《横尾山》

ツバキの花の散歩道 東山 /板宿・禅昌寺への道

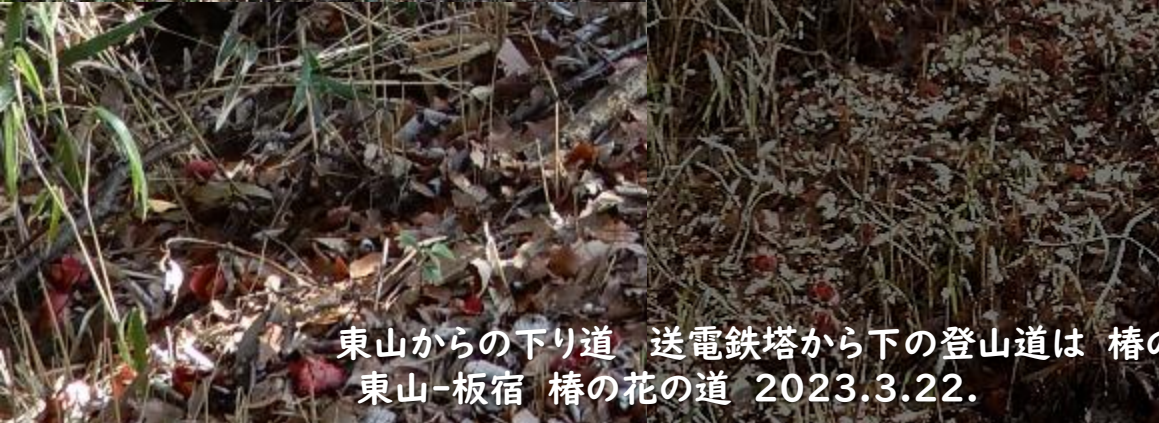
2023.3.22.



東山からの下り道 芽吹き始めた淡い色の樹木の向こうに 15:00 東山山頂発
北側 妙法寺駅周辺 横尾団地が見える 東山-板宿 椿の花の道 2023.3.22.



東山からの下り道 東山周辺 登山道にはピンクのミツバツツジが美しい
東山-板宿 椿の花の道 2023.3.22.



東山からの下り道 送電鉄塔から下の登山道は 椿の花が美しい ツバキの花の道
東山-板宿 椿の花の道 2023.3.22.



東山からの下り道 登山道脇は椿の花が美しい花の道
東山-板宿 椿の花の道 2023.3.22.



東山からの下り道 登山道脇は椿の花が美しい花の道
東山⇄板宿 椿の花の道 2023.3.22.




東山からの下り道 登山道脇は椿の花が美しい花の道
東山-板宿 椿の花の道 2023.3.22.



東山からの下り道 登山道脇は椿の花が美しい花の道
東山-板宿 椿の花の道 2023.3.22.



東山からの下り道 登山道脇は椿の花が美しい花の道
東山-板宿 椿の花の道 2023.3.22.



東山からぶらぶら 須磨アルプスの春を楽しみながら、約30分ほど
樺のトンネルを抜けると板宿の展望所に 15:34

パッと視界が開け、大阪湾から神戸の街が一望

遠く神戸空港・港島の人工島が浮かぶ神戸の港

そして その手前眼下には 板宿から和田岬まで 兵庫・長田の街並が広がっている



パッと視界が開け、大阪湾から神戸の街が一望 板宿の展望所で 2023.3.22.
遠く神戸空港・港島の人工島が浮かぶ神戸の港を背に 眼下に板宿の街
正面には新長田のビル群を中心に 板宿から和田岬まで 兵庫・長田の街並が広がっている





左：口の川・禅昌寺方面 右：板宿方面の分岐


いつもは右の板宿へ下るのですが、ふと麓の妙法寺の郷を抜ける神戸三木線の拡幅工事で 地滑り地帯の禅昌寺登山口周辺の修復工事がほぼ完成。山の中がどうなっているのか？ 久しぶりに禅昌寺への道をたどって 登り口を見に行こうと……



板宿/口の川・禅昌寺分岐から 禅昌寺登り口への道をたどる
こちらの道も椿の花の道
あとで気が付いたのですが、もう一つ下の分岐でもよかった。




板宿/口の川・禅昌寺分岐から禅昌寺登り口へ この道も美しい椿の道
東山-板宿 椿の花の道 2023.3.22.

A photograph of a dirt path in a forest. The path is covered with fallen red leaves and some green grass. In the background, there is a large, smooth, grey rock. The trees are mostly deciduous with dark green leaves, and some have small red flowers or buds. The lighting is bright, suggesting a sunny day. The path leads towards the background, where more trees and a slight rise in the ground are visible.


板宿/口の川・禅昌寺分岐から禅昌寺登り口へ 分岐周辺で
東山-板宿 椿の花の道 2023.3.22.

A photograph of a dirt path in a forest. The path is covered with fallen red leaves, likely from a flowering cherry tree. A large, textured tree trunk is prominent in the foreground, leaning slightly to the right. The background shows more trees and a bright, sunny atmosphere. The text is overlaid at the bottom of the image.

板宿/口の川・禅昌寺分岐から 禅昌寺登り口への道をたどる
東山-板宿 椿の花の道 2023.3.22.



板宿/口の川・禅昌寺分岐から禅昌寺登り口へ 分岐周辺で
東山-板宿 椿の花の道 2023.3.22.



板宿/口の川・禅昌寺分岐から禅昌寺登り口へ 分岐周辺で
東山-板宿 椿の花の道 2023.3.22.

【3】


板宿/口の川・禅昌寺分岐・154.5ピークから禅昌寺登り口へ下る 15:41
県道22号 神戸/三木線拡幅・地すべり保安で 大きく変わった禅昌寺登り口周辺
いつも見上げる禅昌寺登り口の崖の上がどう変わったのか興味深々




椿の花の道を抜けると明るい登り道 右側が少し開けた小さな丘
板宿/口の川・禅昌寺分岐から禅昌寺登り口へ
東山-板宿 椿の花の道 2023.3.22.



板宿/口の川・禅昌寺分岐から禅昌寺登り口へ
東山から東に延びる尾根筋 南へ下る板宿への道と分かれ、北斜面側を東へ下る道
樹木の間から 神戸の街が遠くまで見え その左手には高取山がすぐ向こうに見える。
東山-板宿 椿の花の道 2023.3.22.



板宿/口の川・禅昌寺分岐から禅昌寺登り口へ
行く手左 樹木の間から 下山口禅昌寺の東にそびえる高取山が見える
東山-板宿 椿の花の道 2023.3.22.




県道神戸三木線 須磨アルプス 禅昌寺登り口を挟んで 東にそびえる高取山
東山-板宿 椿の花の道 2023.3.22.



道はまもなく笹原へ入る しっかり踏み跡はあるの
ですが、崖ぶちのあまり歩かれていない 旧
道に踏み込んだようだ。左手に高取山の山裾を
北に延びる県道神戸三木線の道筋がみえる
、初めて入った道、視界が開けないが明るく、もう
禅昌寺の降り口近く そのまま道を外さぬよう進む

板宿/口の川・禅昌寺分岐から禅昌寺登り口へ
椿の花の道 旧道に入り込んで 2023.3.22.



A photograph of a dirt path in a forest. The path is covered with fallen leaves and leads through a dense stand of trees. A large tree trunk is prominent on the right side of the path. The ground is uneven and appears to be a mix of dirt and organic matter.

笹原を抜けるとしっかりした下り道に合流
板宿/口の川・禅昌寺分岐から禅昌寺登り口へ

東山-板宿 椿の花の道 2023.3.22.



154.5m ピーク山頂から ここからは急な山腹斜面の直線ルート 15:48
山頂の北東側から東へ 高取山から板宿の街が見え、ほっと一息
ロープが張られた急な掘割階段整備された道を下ることに



154.5m ピーク山頂から 新しく整備された須磨アルプスへの道 禅昌寺登り口へ 2023.3.22.



154.5m ピーク山頂から いよいよ禅昌寺登り口へ下る急斜面
ロープが張られた急な道を禅昌寺登り口へ 2023.3.22.
もう 数年 このルートは通っておらず、この道は記憶がないので、
まっすぐ禅昌寺登り口への新道?のようだ



154.5m ピーク山頂から 新しく整備された須磨アルプスへの道 禅昌寺登り口へ、2023.3.22.



新しく整備された須磨アルプスへの道 禅昌寺登り口 2023.3.22.



新しく整備された須磨アルプスへの道 禅昌寺登り口 2023.3.22.



県道22号 神戸-三木線 禅昌寺
新しく整備された須磨アルプスへの道 禅昌寺登り口 2023.3.22.





3月22日晴天の午後 久しぶりに 春先 椿の花が咲く時節
落下した真っ赤な椿の花が点々と登山道を飾る美しい「椿の道」
須磨アルプス 東山から南東部の板宿の街への2023春の「椿の道」を歩きました。

桜便りも届く時節 今年はまだピンクの三つ葉ツツジが尾根筋を飾り、
ちょっと遅れたかなあ…と思いましたが、
東山から板宿へ下る登山道には真っ赤な椿が点々と・・・
素晴らしい「椿の道」を見ることができました。
また 西六甲に春到来を告げる三つ葉ツツジも満開で うれしい春到来

なお 3月22日の午後は 神戸も夏日に
神戸の春 登山道を真っ赤な花で飾る椿の散歩道
2023.3.22. From Kobe Mutsu Nakanishi

椿の花の散歩道 須磨アルプス 西六甲縦走路 東山-板宿・禅昌寺へ

13:30過ぎ 自宅-14:15 妙法寺駅-横尾道から須磨アルプス 東山へ-14:50 東山山頂
15:05 東山/板宿・禅昌寺登山道 椿の散歩道を下山-15:33 板宿展望所・板宿/禅昌寺分岐
15:48 154.5mピーク - 16:00:神戸三木線県道22号 禅昌寺登山口





県道22号 神戸-三木線 禅昌寺
新しく整備された須磨アルプスへの道 禅昌寺登り口 2023.3.22.



西六甲縦走路 須磨アルプス《横尾山》
ツバキの花の散歩道 東山 /板宿・禅昌寺へ
2023.3.22.

